

Del Aeropuerto de Lanzarote hasta El Aljibe:


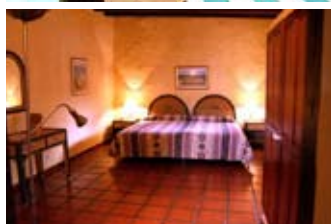



Aproximadamente 40 minutos (23km).

1. Dejando el parking del Aeropuerto de Guacimeta, doble a la derecha y déjese llevar por las indicaciones que dicen "Arrecife".
2. A su derecha verá una salida hacia "Arrecife", coja esta salida.
3. Entre en la ruta y continúe hasta la salida de Circunvalación, tomando la salida de la izquierda.
4. Siga toda esa vía y este atento ya que debe tomar la segunda salida hacia la derecha en el cartel que le indica "Lanzarote Norte – Órzola".
5. Verá un signo de Stop, continúe por esa vía hasta llegar a una rotonda en la que verá una enorme escultura de César Manrique, la rotonda del Juguete de Viento.
6. Siga recto en dirección Tahiche hasta llegar a una segunda rotonda donde tendrá que desviarse a la izquierda en el cartel que indica Nazaret.
7. Siga recto hacia Teguisse, usted cruzará la villa y a su izquierda verá la iglesia.
8. Verá una rotonda y a su derecha el Castillo de Santa Bárbara.
9. Continúe hacia Haría que comenzará a subir una carretera.
10. Verá el signo "Los Valles". A su derecha verá una casa antigua. Doble a la izquierda, oponiéndose a la casa antigua. Siga por el asfalto.
11. En el cruce, doble a la derecha.
12. Verá una pequeña iglesia y un árbol delante de la carretera. Un cruce le aparecerá, tómelo a la derecha hasta llegar a la calle principal.
13. A los 75 m verá una cancha de fútbol a su izquierda. 50m pasará a su derecha la Casa Catalina.
14. Aparque su coche y el portón de madera a su derecha es la casa rural El Aljibe, una de nuestras casas más hermosas.

Rural-villas.com le desea una muy buena estancia en la Casa Rural El Aljibe.

Del Aeropuerto de Lanzarote hasta Casa Catalina



Aproximadamente 40 minutos (23km).

1. Saliendo del parking del aeropuerto, doble a la derecha y déjese llevar por las indicaciones que dicen "Arrecife".
2. A su derecha verá una salida hacia "Arrecife", coja esta salida.
3. Entre en la ruta y continúe hasta la salida de Circunvalación, tomando la salida de la izquierda.
4. Siga toda esa vía y esté atento, ya que debe tomar la segunda salida hacia la derecha en el cartel que le indica "Lanzarote Norte – Órzola".
5. Verá una señal de Stop, continúe por esa vía hasta llegar hasta una rotonda en la que verá
6. una gran escultura de César Manrique, la rotonda del Juguete de Viento, una obra magnífica que domina el paisaje.
7. Siga recto en dirección Tahiche hasta llegar a una segunda rotonda donde tendrá que desviarse
8. a la izquierda en el cartel que indica " Nazaret".
9. Siga recto, hacia Teguisse, usted cruzará la villa de Teguisse y a su izquierda verá la iglesia.
10. Llegará a otra rotonda y a su derecha el verá el Castillo de Santa Bárbara dominando una colina de la villa.
11. Continúe hacia Haría y comenzará a subir una carretera.
12. Verá la señal "Los Valles". A su derecha, una casa antigua en un entorno netamente rural.
13. Doble a la izquierda, oponiéndose a la casa antigua. Siga por el asfalto. En el cruce, doble a la derecha.
14. Verá una pequeña iglesia y un árbol que se le aparece de frente en la carretera. El primer
15. cruce, tómelo a la derecha hasta llegar a la calle principal.
16. A los 75 m verá una cancha de fútbol a su izquierda. A los 50m, a su derecha podrá localizar
17. las Casas Catalina, pues están indicadas por un cartel de cerámica en la entrada.

Rural-villas de Lanzarote le desea una hermosa estancia en las villas de campo lanzaroteñas.

Del Aeropuerto de Lanzarote hasta Casa Barranco



Aproximadamente 40 minutos (23km).

1. Dejando el parking del Aeropuerto de Guacimeta, doble a la derecha y déjese llevar por las indicaciones que dicen "Arrecife".
2. A su derecha verá una salida hacia "Arrecife", coja esta salida.
3. Entre en la ruta y continúe hasta la salida de Circunvalación, tomando la salida de la izquierda.
4. Siga toda esa vía y este atento ya que debe tomar la segunda salida hacia la derecha en el cartel que le indica "Lanzarote Norte – Órzola".
5. Verá un signo de Stop, continúe por esa vía hasta llegar a una rotonda en la que verá una enorme escultura de César Manrique, la rotonda del Juguete de Viento.
6. Siga recto en dirección Tahiche hasta llegar a una segunda rotonda donde tendrá que desviarse a la izquierda en el cartel que indica Nazaret.
7. Siga recto hacia Teguisse, usted cruzará la villa y a su izquierda verá la iglesia.
8. Verá una rotonda y a su derecha el Castillo de Santa Bárbara.
9. Continúe hacia Haría que comenzará a subir una carretera.
10. Verá el signo "Los Valles". A su derecha verá una casa antigua. Doble a la izquierda, oponiéndose a la casa antigua. Siga por el asfalto.
11. En el cruce, doble a la derecha.
12. Verá una pequeña iglesia y un árbol delante de la carretera. Un cruce le aparecerá, tómelo a la derecha hasta llegar a la calle principal.
13. A los 250 m llegará a otro cruce. Siga recto unos 75m. A la derecha verá una casa blanca con palmeras.
14. Un cartel de cerámica indica "Casa Barranco".

Rural-villas.com, le desea una buena estancia en la Casa Rural Barranco.

Del Aeropuerto de Lanzarote hasta Finca La Corona



Aproximadamente 40 minutos (23km).

1. Dejando el parking del aeropuerto de Lanzarote, doble a la derecha y déjese llevar por las indicaciones que dicen "Arrecife".
2. A su derecha verá una salida hacia "Arrecife", coja esta salida.
3. Entre en la ruta y continúe hasta la salida de Circunvalación, tomando la salida de la izquierda.
4. Siga toda esa vía y este atento ya que debe tomar la segunda salida hacia la derecha en el cartel que le indica Lanzarote Norte – Órzola.
5. Verá un signo de Stop, continúe por esa vía hasta llegar a la rotonda del Juguete de Viento, una gran escultura de César Manrique, que domina el paisaje.
6. Siga recto en dirección a Tahiche hasta llegar a una segunda rotonda donde tendrá que desviarse hacia la derecha en el cartel Jameos del Agua
7. A partir de aquí siga todas las indicaciones hacia Arrieta – Haría.
8. Siga hasta pasar el signo "Haría", que indica el comienzo de la villa.
9. Llegará a un pequeño cruce. Doble a la derecha, luego de inmediato a la izquierda hacia "Máquez-Mirador del Río". Cruce la villa. Se le aparece un cruce, siga recto por donde viene.
10. Cruce la villa de Maguez. Se encontrará un cruce. No es muy obvio, así que atención con el tráfico. Siga la calle a su derecha en dirección a Guinate -Mirador del Río.
11. Siga aproximadamente 2 Km más y a su izquierda verá un camino que le dirige al Guinate Tropical Park.
12. Siga derecho hacia Ye-Mirador del Río.
13. A su derecha verá un signo "Ye". 50 metros más adelante doble a la izquierda y baje por esa calle.
14. Verá una casa con muchas ventanas. Esta es la Finca La Corona.
15. A la izquierda las casas Poniente, Naciente. La Trasera, es en dirección a la piscina. A la derecha en el casón principal: las casas Vista Risco, Vista Corona y Amanecer.

Rural-villas.com, le desea una buena estancia en Lanzarote.